

Servicios Técnicos

Weagli Estuardo Véliz Casasola
 6a. Calle 13-38, La Brigada, Zona 7 de Mixco
 Guatemala, Guatemala.
 NIT: 787102-3

FACTURA DE PEQUEÑO
 CONTRIBUYENTE

Nº 00017 SERIE "B"
 NO GENERA DERECHO A CREDITO FISCAL

	DIA	MES	AÑO
GUATEMALA,	31	10	2013

NOMBRE: Dirección General del Patrimonio Cultural y Natural	NIT: 337851-9
DIRECCIÓN: 12 Avenida 11-11 Zona 1	TEL: 2250-0849

CANT.	DESCRIPCION	VALOR
	Honorarios por servicios Técnicos Profesionales prestados en el Departamento de Conservación y Rescate de sitios Arqueológicos Prehispanicos de la Dirección General del Patrimonio Cultural y Natural, correspondiente al mes de Octubre de 2013, según contrato administrativo N. 1230-2013 y Acuerdo Ministerial N. 254-2013	Q4,100.00
	CANCELADO	
TOTAL EN LETRAS: Cuatro mil cien con 00/100		TOTAL Q. 4,100.00

Guatemala, 31 de Octubre de 2013.

Informe 08-2013.

Licenciada
Rosa María Chan Guzmán
Viceministra del Patrimonio Cultural y Natural
Su Despacho

Estimada Licenciada:


De la manera más atenta me dirijo a usted con el propósito de presentarle mi informe de actividades mensuales conforme a lo estipulado en el **Contrato Administrativo por Servicios Técnicos Profesionales Número 1230-2013** aprobado mediante el **Acuerdo Ministerial Número 254-2013**, correspondiente al mes de **OCTUBRE** del presente año, y para el cobro de mis honorarios estoy presentando la **factura número de serie "B" y correlativo 00017**

Actividades Realizadas:

1. Excavación Y descubrimiento de sub-estructura No. 1 al noreste de la plaza, en el Grupo Carrizo, Periferia del sitio arqueológico Naranjo Sa'al.
2. Excavación y descubrimiento de Basurero frente a la fachada Este, Estructura E-1 en el Grupo Carrizo Periferia del sitio arqueológico Naranjo Sa'al.
3. Excavación y descubrimiento de puerta de acceso en la fachada norte, estructura E-2, en el Grupo Carrizo Periferia del sitio arqueológico Naranjo Sa'al.
4. Excavación y descubrimiento de la esquina sureste del fachada sur, Sub-estructura No.1, en el Grupo Carrizo, Periferia del sitio arqueológico Naranjo Sa'al.
5. Excavación y descubrimiento de muro de la Fachada Sur, en el Grupo Carrizo, Periferia del sitio arqueológico Naranjo Sa'al.

Resultados Obtenidos:


1. Se excavaron un total de 18.00 m, cuadrados, al noreste de la plaza, se localizo la sub-estructura No.1.




2. Se excavaron un total de 2.25 m, cuadrados frente a la fachada Este, de la Estructura E-1, se localizo un basurero sobre el piso # 1, Suboperacion 268.




3. Se excavaron 2.25 m, cuadrados donde se descubrió una puerta de acceso de la fachada Norte, estructura E-2.



4. Se excavaron 6.75 m, cuadrados donde se descubrió la esquina sureste de la fachada Sur, Subestructura No. 1.



5. Se excavaron 4.50 m, cuadrados donde se descubrió el muro de la fachada Sur, basamento externo.



Operación 532, Suboperación 358, Grupo Carrizo, Periferia del Sitio Arqueológico Naranjo Sa'al.

PROFUNDIDAD	LOTE	MATRIZ	OBSERVACIONES
00	0.15 m	1	Tierra color negro con piedras pequeñas y muchas raíces 8 fragmentos cerámicos
0.15	0.36 m	2	tierra color café oscuro con piedras medianas y medio raíces Sin material arqueológico
0.36	0.71 m	3	tierra color gris claro con piedrín 10 fragmentos cerámicos
0.71	1.04 m	4	tierra color gris oscuro con pómez 30 fragmentos de cerámica

Resultados: se delimito parte de la fachada este, de la subestructura No.1

Operación 532, Suboperación 268, Grupo Carrizo, Periferia del Sitio Arqueológico Naranjo Sa'al.

PROFUNDIDAD	LOTE	MATRIZ	OBSERVACIONES
00	0.30 m	1	Tierra color negro con piedras pequeñas y muchas raíces 22 fragmentos de cerámica
0.30	0.70 m	2	tierra color café oscuro con piedras medianas y medio raíces 88 fragmentos de cerámica
0.70	1.22 m	3	tierra color gris claro con piedrín 751 fragmentos de cerámica, 2 puntas de pedernal y 2 obsidianas
1.22	1.42 m	4	tierra color gris oscuro con pómez 41 fragmentos cerámicos

Resultados: adosado al muro de la fachada este, se delimito un basurero que corre en dirección este-oeste


Operación 532, Suboperación 498 Grupo Carrizo, Periferia del Sitio Arqueológico Naranja Sa'al

PROFUNDIDAD	LOTE	MATRIZ	OBSERVACIONES
00	0.21 m	1 Tierra color negro con piedras pequeñas y muchas raíces	0 materiales arqueológicos recuperados
0.21	0.60 m	2 tierra color café oscuro con piedras medianas y medio raíces	0 materiales arqueológicos recuperados
0.60	1.03 m	3 tierra color gris claro con piedrín	17 fragmentos de cerámica

Resultados: asentado sobre la roca madre se delimito parte del muro de la fachada Sur del basamento exterior.



Weagii Estuardo Veliz Casasola



Edmundo Hernández Payes
Coordinador Administrativo
Departamento de Conservación y Rescate
de Sitios Arqueológicos Prehispánicos
IDAH-DQPCN